

◇北 八 ヶ 岳 周 遊

2015年6月1日(月)～2日(火)

岡 本

不安定な天気続く梅雨空の中、一瞬の晴れ間を狙い、北八ヶ岳をトレッキング。まだ少し雪の残る、少し風の冷たい時期だが、登山客は殆どなく、静かな山旅でした。

日曜日の朝、天気予報を確認して、怖～い女将さんのいる渋ノ湯の渋御前湯に電話を入れ、ここで連泊する。

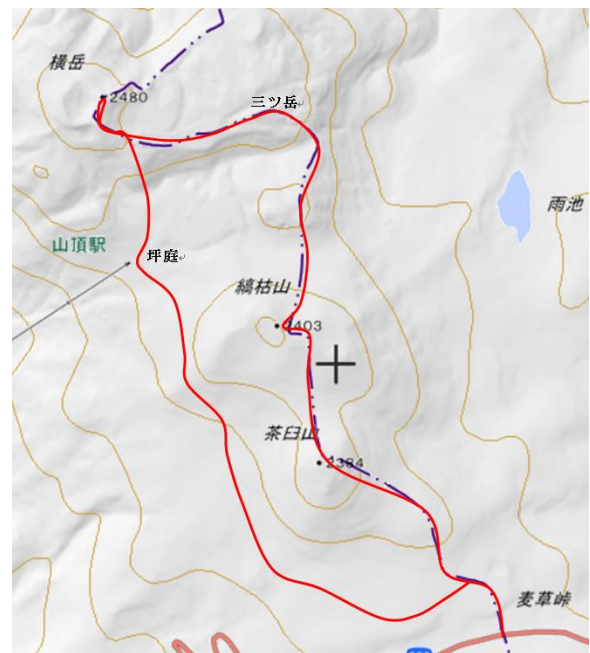
シーズンには百人以上泊まれる温泉宿だが、今回は私と他に男性1人だけのようだ。到着が少し遅くなるのと朝が早い為、2泊目の夕食を除き、コンビニ弁当。1日目、2日目、それぞれ以下のようなコースを歩く。



(国道 299 号線脇よりの八ヶ岳連山)



(1日目)



(2日目)

(1日目) 渋ノ湯→賽の河原→高見石小屋→中山→東天狗岳→西天狗岳→唐沢鉱泉→渋ノ湯

(2日目) 麦草峠→茶臼山→縞枯山→雨池山→三ツ岳→北横岳→坪庭→山麓コース→麦草峠




上、「賽の河原」歩き辛い道が続く
中、日陰の登山道には残雪
右、中山展望台はガスの中









左、東天狗岳への尾根より、稲子岳南壁方面
 右、東天狗岳手前から西天狗岳
 晴れると思ったのも束の間、この後はガスの中。写真はここまで、残念！

左、誰もいない
 早朝の麦草峠
 右、茶臼山展望台からの八ヶ岳連山



薄曇りの為霞掛かっていますが、すがすがしい朝です。

茶臼山山頂から少し西へそれると、突然展望が開けます。南・中央アルプス、御岳、乗鞍岳、北アルプスが綺麗に見えます。写真は左、南アルプス、右中央アルプスです。



左写真、縞枯山展望台は、少し東にずれるため、縞枯山の樹林帯越し景色が見えます。
 右写真は北横岳西峰から八ヶ岳西山麓が一望できます。ここからの景色も本当に素晴らしいです。

以上